

DOTČENÉ POZEMKY DLE KATASTRU NEMOVITOSTÍ:

Obec:	Rakovník [541656]
Katastrální území:	Rakovník [739081]
Typ parcely:	Parcela katastru nemovitostí
Mapový list:	DKM
Určení výměry:	Ze souřadnic v S-JTSK
Parcelní číslo:	st. 1
Výměra (m2):	829 m2
Druh pozemku:	zastavěná plocha a nádvoří
Vlastník:	Středočeský kraj, Zborovská 81/11, Smíchov, 15000 Praha 5 Muzeum T.G.M. Rakovník, příspěvková organizace, Vysoká 95, 26901 Rakovník
Parcelní číslo:	1/2
Výměra (m2):	116 m2
Druh pozemku:	ostatní plocha
Vlastník:	Středočeský kraj, Zborovská 81/11, Smíchov, 15000 Praha 5 Muzeum T.G.M. Rakovník, příspěvková organizace, Vysoká 95, 26901 Rakovník

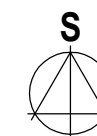
DOTČENÉ SOUSEDNÍ POZEMKY:



Parcelní číslo:	Vlastník:
1/1	Město Rakovník, Husovo náměstí 27, Rakovník I, 26901 Rakovník
3627/1	Město Rakovník, Husovo náměstí 27, Rakovník I, 26901 Rakovník
143	Středočeský kraj, Zborovská 81/11, Smíchov, 15000 Praha 5 Muzeum T.G.M. Rakovník, příspěvková organizace, Vysoká 95, 26901 Rakovník
st. 217	Středočeský kraj, Zborovská 81/11, Smíchov, 15000 Praha 5 Muzeum T.G.M. Rakovník, příspěvková organizace, Vysoká 95, 26901 Rakovník

STÁVAJÍCÍ INŽENÝRSKÉ SÍTĚ JSOU ZAKRESLENY PODLE VYJÁDRĚNÍ JEJICH SPRÁVCŮ. PŘED ZAHÁJENÍM ZEMNÍCH PRACÍ JE NUTNÉ POŽÁDAT SPRÁVCE PODZEMNÍCH VEDENÍ O VYTÝČENÍ JEJICH POLOHY A ZEMNÍ PRÁCE V BLÍZKOSTI PODZEMNÍHO VEDENÍ PROVÁDĚT ZA DOZORU TĚCHTO SPRÁVCŮ.

PŘESNÉ ROZMĚRY NUTNO DOMĚŘIT NA STAVBĚ !

Souřadnicový systém: JTSK
Výškový systém: BpV (± 0,000 = 1.NP)



Architektonické řešení		Zodpovědný projektant	Vypracoval	<div></div> <div>Novohradská 1452/1 370 01 Č. Budějovice IČ: 050 60 931</div> <div>tel.: +420 606 437 131 e-mail: bicera@atlas.cz ds: ev2vmkz</div>	
Ing. arch. K. Zuska		Ing. M. Bícera	Ing. M. Bícera		
					
Investor: Muzeum T.G.M. Rakovník, p. org., Vysoká 95, 269 01 Rakovník; IČ: 003 60 155					
Akce: VYBUDOVÁNÍ NOVÝCH PROSTOR POKLADNY, ZÁZEMÍ PRO NÁVŠTĚVNÍKY A BEZBARIÉROVÉHO ŘEŠENÍ PRO MUZEUM RAKOVNÍK, ŽIŽKOVO NÁMĚSTÍ 1, RAKOVNÍK <u>C. Situační výkresy</u>				Č. zakázky	23 / 57
				Datum	04 / 2024
				Stupeň PD	DPS
				Měřítko	1 : 250
				Formát	2 x A4
				Profese	Paré
Obsah: KATASTRÁLNÍ SITUAČNÍ VÝKRES				C.02	